

UN ÉVÈNEMENT ORGANISÉ PAR L'AGGLO D'AGEN

SAMEDI

02

SEPTEMBRE



GARONNE
en fête

PROGRAMME

ÉDITO

La Garonne fut longtemps une frontière naturelle entre la Guyenne sur la rive droite et la Gascogne sur la rive gauche, une frontière physique et linguistique, comme le souligna le géographe grec Strabon (1^{er} siècle avant J.C), entre Celtes et Aquitains.

Mais c'est aussi ce même fleuve qui façonna l'histoire de notre territoire. Garonne est la première clé d'explication de l'histoire et de l'identité agenaise. Jusqu'au milieu du XIX^{ème} siècle, elle est une frontière quasi infranchissable.

Élément vital pour vivre et véritable ouverture vers l'extérieur, le fleuve draina pendant de longs siècles l'essentiel du trafic commercial et passager. Par son port et ses voies routières, Agen fut une ville d'échanges, de foires et de commerces.

La ville renforcera ce lien fort avec l'eau par la construction du Canal latéral qui concrétise le rêve de Pierre-Paul Riquet en complétant le canal du Midi et reliant ainsi la Méditerranée à l'Atlantique.

La véritable naissance de l'agglomération est marquée par la construction du Pont de pierre. Aujourd'hui, la Garonne ne divise plus l'agglomération mais la fédère autour de trois défis : son franchissement, ses crues, et ses réserves en eau potable.

Depuis quelques décennies, nous avons perdu l'habitude de regarder Garonne, de s'en approcher et pourtant elle forme avec les coteaux de Gascogne l'un des plus beaux paysages du Sud Ouest.

Consciente et fière de son histoire et de ce lien indéfectible avec Garonne, l'Agglomération d'Agen a souhaité créer un événement autour et avec son fleuve en y associant les 31 communes qui composent son territoire.

Comme nous le rappelle Michel Serres "Nous sommes de l'eau, nous sommes de Garonne", aujourd'hui pour cette 1^{ère} édition de "Garonne en Fête" redécouvrons notre fleuve au travers de ces circuits, balades, visites, ou encore expositions...

Jean DIONIS

Président de l'Agglomération d'Agen

Annie GALAN

Vice-Présidente de l'Agglomération d'Agen
déléguée au Tourisme



8h | Saint Sixte (plage de Galets - près du lieu-dit Les Cabalès)

Accueil convivial lors d'un petit-déjeuner gascon offert par l'Agglomération d'Agen. Au menu, des spécialités préparées par les commerçants locaux.

8h30 | Saint Sixte (plage de Galets)

Mise à l'eau des embarcations et départ des sportifs (circuit Aigrette*).

9h | Saint Sixte (plage de Galets)

Mise à l'eau des embarcations et départ des familles (circuit Azolla**).

9h | Saint Nicolas de la Balermie

Le village s'étend le long de Garonne, jusqu'au château seigneurial de Saint-Philip. Découvrez l'histoire du village, son architecture et son église, mélange d'art roman et gothique, qui abrite une statue en bois polychrome de Saint-Roch. Visite avec Destination Agen. *Durée : 45 min*

10h | Sauveterre Saint Denis

Visite guidée du village dont le patrimoine et l'architecture sont remarquables (église, chapelle, château, pont suspendu). La visite du pont suspendu comprendra un volet historique, de 1845 à nos jours. *Rendez-vous au pied du pont suspendu, durée : 45 min*

10h - 12h | Boé (Rampe d'accès à la Garonne - près du lieu-dit Lille)

Baignade surveillée pour une matinée détente sur une plage aménagée (transats, parasols et chaises)

Transats sonores proposés par le Centre d'Etude et de Découverte du Paysage 47 (CEDP47) disponibles sur la plage de baignade à Boé : équipés de casques, vous pourrez écouter des pastilles sonores invitant à la détente et à la tranquillité.




*Aigrette : la grande aigrette est le plus grand de tous les hérons et aigrettes présents en Europe. C'est un oiseau migrateur, qui reconstitue peu à peu des populations significatives, notamment dans le Lot-et-Garonne.

**Azolla (filiculoïdes) : c'est une fausse fougère, dont on constate une présence en constante augmentation dans la région.

11h | Boé

Visite commentée et exposition sur le barrage de Beauregard organisée par l'association de défense du Seuil. *Rendez-vous au seuil de Beauregard, durée : 45 min*



10h - 12h | Parc Naturel de Passeligne

Pause pique-nique (non fourni) au Parc Naturel de Passeligne.

Animations familiales

Balades à pottok (poneys basques).

Animations- jeux, avec l'association pour la Gestion de la Réserve Naturelle de la Frayère d'Alose, petits et grands pourront trouver des jeux de cartes sur les espèces de Garonne, un relais sur la vie de la grande Alose (avec des énigmes à résoudre et des objets à trouver), une chasse aux trésors et un relais sur la chaîne alimentaire.

La Fédération 47 pêche et protection du milieu aquatique vous propose un **stand "Génération Pêche"**. Toute la famille pourra y découvrir des jeux et animations autour de la pêche, du respect de l'environnement et des rivières avec la participation de Gloops la mascotte.

Expositions

"La Garonne et les crues" avec des photos d'archives sur Agen et les cours d'eau du territoire (la Masse en 1993, la Séoune 2007, la Bourdasse en 2008). Cette exposition mettra en lumière les évolutions et les moyens mis en œuvre par la collectivité pour la gestion du risque de crue, de 1930 à nos jours. Cette exposition est réalisée par l'Agglomération d'Agen.

La Fédération 47 pêche et protection du milieu aquatique sur **la richesse du patrimoine naturel de la Garonne** avec une fresque sur la Garonne, des maquettes du bassin versant et de la biodiversité, des jeux sur la pêche et sur la connaissance de la vie aquatique.

La Frayère d'Alose présente **la grande alose et son cycle biologique, ainsi que la faune et la flore de Garonne**.

Transats sonores proposés par le CEDP47 disponibles afin de se plonger dans la relation entre la Garonne et les habitants.

14h | Agen

Découvrez l'histoire du fleuve et celle du Canal de Garonne, franchissez le pont-canal, admirez un système de quatre écluses consécutives, empruntez la célèbre voie verte à l'ombre des platanes, le tout accompagné d'un guide et à vélo ! Un circuit accessible à tous entre ville et nature. Proposé par Destination Agen.

Rendez-vous sur le Gravier, durée 1h30.

14h30 | Le Passage d'Agen (accès rue de la Bénazie puis en contrebas au bout du chemin en castine)

Accueil, mise à l'eau des embarcations et départ des familles (circuit Alose*)

15h | La Passerelle (côté Agen)

Venez découvrir ou redécouvrir la Passerelle. Commandée en 1189 par Richard Cœur de Lion, son histoire à travers les temps vous sera racontée par M.Catrou, un historien local passionné. Sa construction et son importance dans la société seront abordées pour satisfaire les amoureux et curieux du passé.

Rendez-vous au pied de la Passerelle côté Agen.

15h-17h | Colayrac St Cirq (Cale - accès rue Mignon)

Transats sonores proposés par le CEDP47 : au bord du fleuve vous pourrez vous plonger dans la relation entre la Garonne et les habitants.

Stand de la Frayère d'Alose à partir de 16h : jeux de cartes sur les espèces de Garonne, un relais sur la vie de la grande alose (avec des énigmes à résoudre et des objets à trouver), une chasse aux trésors, un relais sur la chaîne alimentaire et une exposition pour présenter la grande alose et son cycle biologique, ainsi que la faune et la flore de Garonne (grâce à des panneaux pédagogiques, des posters, des brochures et dépliants)



**Alose : la grande alose est un poisson migrateur, qui se reproduit dans la Garonne et attire de très nombreux pêcheurs. La réserve naturelle de la Frayère d'Alose a été créée en 1981 sur les communes d'Agen et Le Passage d'Agen.*

16h | Saint Hilaire de Lusignan (*accès aire de camping-car*)

Balade sonore avec le CEDP47 (Centre d'Étude et de Découverte du Paysage 47) : balade guidée avec un casque qui invite à une immersion dans les paysages de la Garonne. (45 minutes)

17h | Voie sur berge côté Agen

Course trail Agen – Saint Hilaire de Lusignan. Cette course de 10km chronométrée sera, pour les sportifs, l'occasion de découvrir la Garonne au fil de l'eau, sur ses berges (coupes et lots pour les 3 premiers).

Départ : Pied de la passerelle

17h | Sérignac sur Garonne

Découvrez les ruelles pleines de charme du village et sa halte nautique sur le Canal de Garonne lors d'une **visite commentée**. Véritable curiosité architecturale, le clocher tors de la bastide couvert d'ardoises, est unique dans la région et il n'en n'existe qu'une centaine en Europe. Visite proposée par Destination Agen.

Rendez-vous à l'Office du tourisme de Sérignac sur Garonne, durée : 1h.

17h30 | Saint Hilaire de Lusignan (*accès aire de camping-car*)

Arrivée des embarcations (circuit Alose) et du trail, goûter et apéritif offerts par l'Agglomération d'Agen.

19h | Berges de Garonne (*Esplanade du Gravier*)

Vous pourrez vous restaurer sur le **Marché de Producteurs de Pays**, les producteurs locaux seront présents jusqu'à 22h30.

"On se promène avec Garonne"

L'exposition de photos est née de l'association du Musée des beaux-Arts d'Agen et de l'artiste Céline Domengie. Un récent don au musée de cartes postales anciennes représentant Agen et ses activités quotidiennes a ouvert la question du avant/après. Une sélection thématique autour de la Garonne à Agen a amené Céline Domengie à un travail de recherches de ces lieux représentés. L'artiste a alors intégré la carte postale à la photo contemporaine prise du même angle. Le rendu est surprenant, poétique parfois nostalgique. Une vision contemporaine de notre environnement intemporel.



19h30-20h30 | Berges de Garonne (Esplanade du Gravier)

Spectacle de la Cie Loco Live "Piratoria", à bord de leur vaisseau naviguant sur notre Esplanade du Gravier, ces 3 flibustiers sont à la recherche de leur équipage... Ils partent donc en quête d'intrépides moussaillons. Pour attirer les prétendants à cette épopée, ils font résonner les percussions, embrasent le ciel en crachant des flammes et font virevolter les torches et les sabres. Prenez place au sein de cette aventure et embarquez avec eux ! Spectacle interactif pour les enfants, alliant jonglerie, percussions, et cracheurs de feu.

21h-22h30 | Berges de Garonne (Esplanade du Gravier)

Concert de Calumbi. En alliant rythmes traditionnels (samba, forro, bossa-nova, etc.) et afro-brésiliens, les quatre membres de ce groupe animeront les Berges de Garonne dans un spectacle familial et dansant.

22h45 | Garonne

Feu d'artifice tiré entre la Passerelle et le Pont de Pierre, depuis 2 barges situées sur l'eau. Vous pourrez l'admirer des 2 côtés du fleuve.

Tout au long de la journée

Circuit de randonnée libre "Quand Dame Garonne rencontre le Canal" par Destination Agen. Le document est à télécharger sur internet www.destination-agen.com, ou à récupérer auprès des offices de tourisme de l'Agglomération d'Agen.

Fête des Bateliers (à Saint Hilaire de Lusignan)



- À partir de 8 heures, **marché fermier des Bateliers de Garonne**, distribution gratuite de soupe à l'oignon
- **Exposition sur la biodiversité** par le Syndicat Mixte d'Étude et d'Aménagement de la Garonne
- **Stand SDIS47** sur les risques de noyade et gestes de 1^{ers} secours
- **Stand et jeux anciens** pour les enfants
- **Mot du Maire et vin d'honneur** (offert par la municipalité), **danses folkloriques** des Boute en Train de Colayrac à 11h45
- **Repas des Bateliers** à 12h30 (sur réservation seulement auprès de la mairie de St Hilaire)
- **Buvette et deux stands de restauration rapide** : pizza et cuisine exotique
- **Guinguette de Garonne** par 1,2,3 Musette à 15h30




LES CIRCUITS PROPOSÉS



INSCRIPTIONS OBLIGATOIRES

-  Départ circuit Aigrette
-  Départ circuit Azolla
-  Départ circuit Alose
-  Départ circuit trail
-  Circuit Aigrette (environ 4h)
-  Circuit Azolla (environ 2h30)
-  Circuit Alose (environ 2h30)
-  Circuit trail
-  Arrivée circuit Azolla
-  Arrivée circuit Aigrette, circuit Alose et trail

 **Le circuit Aigrette s'adresse à un public plus sportif. Un débarquement du canoë sur la berge est obligatoire pour passer le seuil de Beauregard. Le franchissement du seuil en canoë est aux risques et périls des participants .**

INFORMATIONS PRATIQUES

Pour les circuits sur Garonne en canoës et la course trail, inscriptions obligatoires et règlements à consulter en ligne sur www.agglo-agen.fr

EMBARCATIONS PRIVÉES

Un contrôle des embarcations et des équipements (un gilet de sauvetage par personne) sera obligatoirement fait avant le départ, tout manquement empêchera l'accès au départ.

CANOËS À LA LOCATION

Si vous n'avez pas d'embarcation, vous pouvez en louer. Inscription sur le site www.agglo-agen.fr jusqu'au 29 août.

Les canoës peuvent accueillir 2 adultes et un enfant (de 7 à 14 ans, sachant nager 25m sans assistance).

TARIFS

Inscriptions	Avec location des canoës (Gilets de sauvetage, pagaies, bidon plastique)	Sans location du matériel (Embarcation privée)
En ligne*	40€	15€
Sur place	45€	20€

Casquette et tee-shirt offerts à chaque participant

*sur www.agglo-agen.fr

POUR TOUS



Descentes en canoë : baskets ou chaussures fermées obligatoires / cordon pour ne pas perdre les lunettes et bouteille d'eau conseillés

Baignade : baskets ou chaussures fermées vivement conseillées

Descentes et baignade : tube de crème solaire et chapeau conseillés.

NAVETTES / BUS

Des navettes sont mises à disposition gratuitement pour les personnes ayant loué un canoë et les participants au trail.

Vous êtes invités, selon votre participation aux différents circuits, à stationner vos véhicules à l'arrivée de votre parcours.

Les navettes vous permettront de rejoindre votre lieu de départ.

CIRCUITS

Départs circuits matin

- Départ Passeligne : 7h30 précises jusqu'à Saint Sixte (uniquement pour le circuit Azolla).
- Départ Saint Hilaire de Lusignan : 7h jusqu'à Saint Sixte (uniquement pour le circuit Aigrette).

Arrivées circuits matin (canoës)

- Départ de Boé : à partir de 10h30 jusqu'à Passeligne (uniquement pour le circuit Azolla).

Circuits après-midi (canoë + trail)

- Départ de Saint Hilaire 13h15 jusqu'au Passage d'Agen (circuit Alose).
- Départ de Saint Hilaire de Lusignan jusqu'à la Passerelle/Gravier à 15h30 précises (trail)

PARKING

Les parkings pour participants ou accompagnateurs à St Sixte, St Hilaire de Lusignan et au Passage d'Agen seront indiqués par des panneaux signalétiques.

Tous les circuits sur l'eau et le Trail seront encadrés par des professionnels des sports et du secourisme.



Contact service Communication :
05 53 69 48 72 | 05 53 69 47 52
communication@agglo-agen.fr

facebook agglodagen

twitter AggloAgen

sortir **#** AGEN

